

Edukacja wczesnoszkolna

# Notatnik podróżnika

KLASA

3

---

Skarby

Redakcja merytoryczna  
*Beata Szurowska, Barbara Tichy*

Ilustracja na okładkę  
*Maciej Siemieniec*

Redakcja  
*Barbara Tichy*

Ilustracje  
*Karolina Rosolek*

Redakcja językowa i korekta  
*Małgorzata Taczanowska*

Zdjęcia  
*Shutterstock*

Zagadki  
*Beata Szurowska*

Skład  
*Adam Ziółkowski*

Projekt okładki  
*Grzegorz Kozłowski*

Fotoedycja  
*Michał Maciążek, Barbara Tichy*

Wydawca oświadcza, że dołożył wszelkich starań, aby dotrzeć do wszystkich właścicieli i dysponentów praw autorskich.

Książka, którą nabyłeś, jest dziełem twórcy i wydawcy. Prosimy, abyś przestrzegał praw, jakie im przysługują. Jej zawartość możesz udostępnić nieodpłatnie osobom bliskim lub osobiście znanym. Ale nie publikuj jej w internecie. Jeśli cytujesz jej fragmenty, nie zmieniaj ich treści i koniecznie zaznacz, czyje to dzieło. A kopiując jej część, rób to jedynie na użytek osobisty.



Szanujmy cudzą własność i prawo.  
Więcej na [www.legalnakultura.pl](http://www.legalnakultura.pl)  
Polska Izba Książki

**ISBN 978-83-7873-791-9**

© Copyright by Wydawnictwo JUKA-91 Sp. z o.o.

Wydawnictwo JUKA-91 Sp. z o.o.  
ul. Jutrzenki 118  
02-230 Warszawa  
Tel. 22 381 72 07  
Faks 22 381 72 10  
Infolinia 800 650 300  
e-mail: [juka@juka.edu.pl](mailto:juka@juka.edu.pl)  
[www.juka.edu.pl](http://www.juka.edu.pl)

## Wyprawa z Krakersem

Kapitan Juka – podróżnik jakich mało!  
Kapitan Juka objechał Ziemię całą!  
A z kapitanem znowu w podróż rusza  
jego pies Krakers – kudłata, dobra dusza.

I co tym razem?  
Jakie mają plany?

– Chodź, Krakersiku!  
Plecak spakowany –  
wziąłem aparat, kompas i sztormiaki,  
lornetkę, żeby obserwować ptaki.  
Szczotkę do zębów...  
kubek na herbatę...

– A wzięłeś śpiwór?

– Tak, i karimatę!


– Dokąd jedziemy?

– Wszędzie, gdzie dotrzemy!  
Kto dzieciom świat pokaże, jeśli nie my?  
I zdjęć zrobimy wszędzie całą kopę!  
Co chciałbyś zwiedzić najpierw?

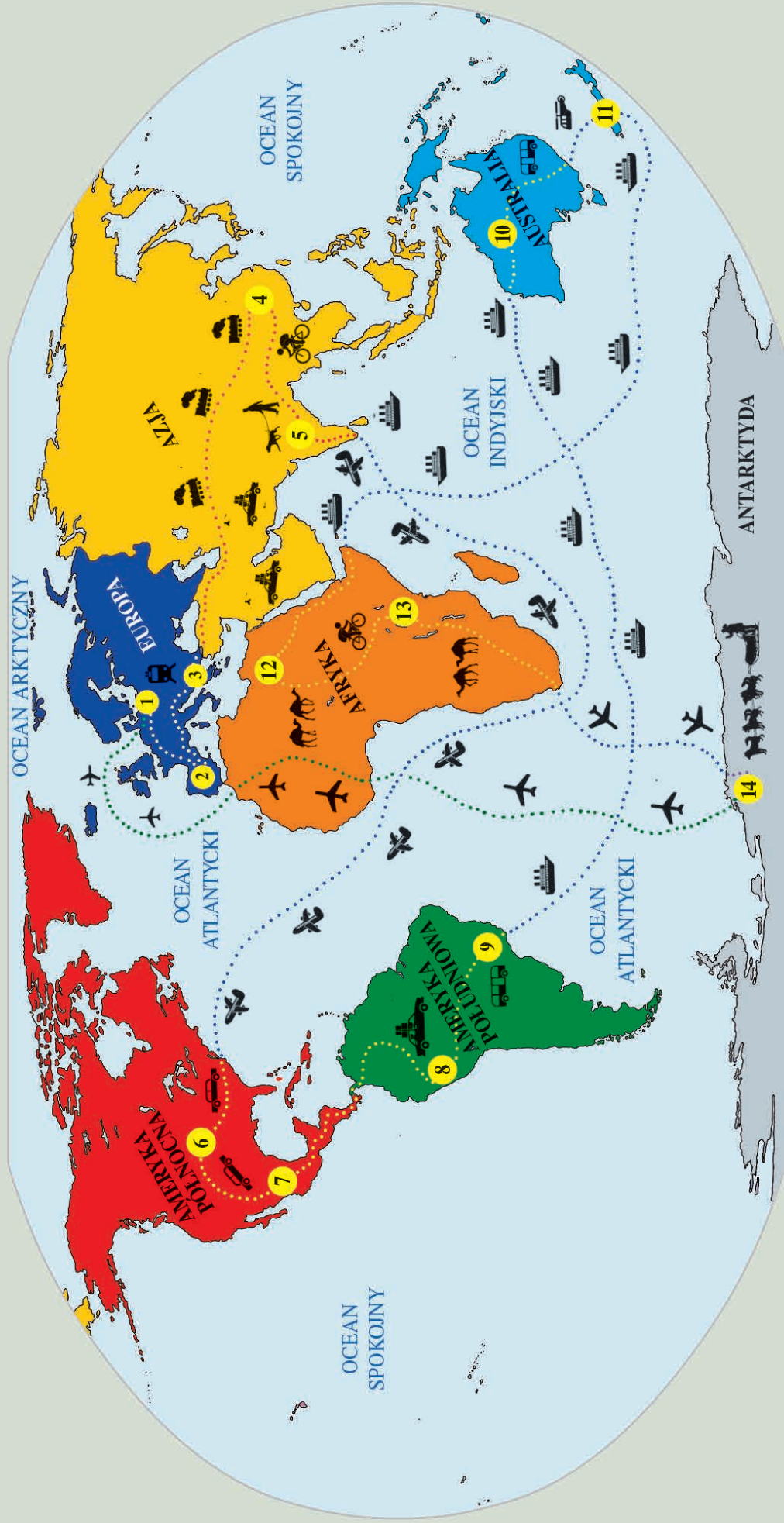
– Europę!



Natalia Usenko



# Trasa podróży kapitana Juki



## Alpiniści

Wspaniała Europa!  
Las, szczyty bielą lśniące...  
Pies węszył, a kapitan szedł  
i robił zdjęć tysiące.  
Aż w Alpach, nad jeziorem,  
spotkały ich kozice.  
– Hej, chodźcie! Znamy piękny szlak!  
Poznacie okolicę!

Biegali przez dzień cały,  
a wokół śnieg i skały.  
Krakersik nie miał butów,  
więc go łapy rozbolały.  
– Biedaku! – rzekł Kapitan. –  
Pływanie ci pomoże!

Ruszyli więc do Grecji,  
by odpocząć ciut nad morzem...

*Natalia Usenko*



**Europa** graniczy z Azją.

Ma najciekawszy kształt ze wszystkich kontynentów. W jej skład wchodzi duże półwyspy, a na otaczających wodach leży wiele wysp. Środkową część kontynentu zajmują niziny. Najwyższy łańcuch górski Europy to Alpy. Najwyższym szczytem Alp jest Mont Blanc (czytaj: *mą blã*). Niemal cała Europa znajduje się w strefie klimatu umiarkowanego. Tylko na południu panuje gorący klimat podzwrotnikowy, a na północnych krańcach – zimny, okołobiegunowy.



**Laponia** leży w północnej Europie, gdzie panuje ostry klimat. Wpisana jest na Listę Światowego Dziedzictwa UNESCO.



W Alpach, wśród wysokich, ośnieżonych gór, na pograniczu Szwajcarii i Francji, leży malownicze **Jeziro Genewskie**.



Na dużych obszarach Europy Środkowej rosną **las**y liściaste, iglaste i mieszane. Jedne z najpiękniejszych znajdują się w **Polsce**.



Na **Lazurowym Wybrzeżu** nad Morzem Śródziemnym woda jest błękitna, a piasek złocisty. Rosną tu palmy, cyprysy, rododendrony i azalie.



**Renifery** żyją na północy Europy. Mają gęstą sierść, która chroni je przed wiatrem i mrozem.



**Kozice** spotykamy w Alpach, Karpatach i Tatrach. Potrafią zwinnie wspinać się i skakać po skałach.



**Świstaki alpejskie** zamieszkują Alpy i niektóre pasma Karpat. W Polsce występuje świstak tatrzański.



Drapieżny **ryś** jest największym europejskim kotem. Ma świetny słuch i wzrok. Poluje nocą, najczęściej z zasadki.



**Bocian biały** zakłada gniazda na dachach, kominach, wieżach i słupach. W Polsce ma wiele miejsc lęgowych.



**Bobry europejskie** żyją w koloniach, najczęściej nad wolno płynącymi rzekami. Budują tamy i bobrze domki zwane żeremiami.



**Hiszpania** leży na Półwyspie Iberyjskim. Ma różnorodny klimat i urozmaicone warunki geograficzne. Znajdziemy tu pokryte śniegiem pirenejskie szczyty, zielone łąki, gaje pomarańczowe, bogatą roślinność. Łagodny, śródziemnomorski klimat i piękno zabytkowych miast przyciągają do tego kraju wielu turystów. Na czele Królestwa Hiszpanii stoi Jan Karol I.



**Madryt** – stolica i największe miasto Hiszpanii – jest jednym z największych miast Unii Europejskiej.



**Muzeum Prado** w Madrycie uznane jest za jedno z najsłynniejszych na świecie. Jego zbiory obejmują najwybitniejsze dzieła malarstwa, rzeźby, grafiki i rzemiosła artystycznego.



**Sagrada Família** w Barcelonie – jedna z najokazalszych i najpiękniejszych świątyń świata. Jej projektantem był słynny architekt Antonio Gaudí.



**Flamenco** (czytaj: *flamenko*) – taniec nierozdzielnie związany z Hiszpanią i jej kulturą.





**Grecja** leży na południowym krańcu Półwyspu Bałkańskiego. W skład tego państwa, oprócz części kontynentalnej, wchodzi około 1400 wysp. Ma ono długą historię i bogatą kulturę, która wywodzi się ze starożytnej Grecji uznanej za kolebkę europejskiej cywilizacji. Tam bowiem powstało i rozwinęło się wiele dziedzin nauki i sztuki. W kraju tym znajdziemy starożytne, prastare zabytki. Panuje tu łagodny, śródziemnomorski klimat. Grecję licznie odwiedzają turyści z całego świata.



**Ateny** to stolica i największe miasto Grecji. Znajdują się tu nowoczesne dzielnice i wiele zabytków kultury antycznej.



**Akropol** był centralną częścią starożytnych Aten. Pozostałości antycznych budowli możemy podziwiać do dziś.



**Olimp**, najwyższy szczyt w Grecji, ma około 3000 m wysokości. Według mitologii greckiej był siedzibą starożytnych bogów.



Kopuły kościołów i bielone ściany budynków oraz błękit morza tworzą wyjątkowy krajobraz wyspy **Santorini**, perły Grecji.

1. Uzupełnij zdania.

Grecja leży na Półwyspie \_\_\_\_\_.

Hiszpania leży na Półwyspie \_\_\_\_\_.

W Grecji panuje \_\_\_\_\_ klimat.

Najwyższym szczytem Grecji jest \_\_\_\_\_.

2. Zaznacz **P** zdania prawdziwe i **F** zdania fałszywe. Przepisz zdania prawdziwe obok właściwych zdjęć na następnej stronie.

Flaga Grecji jest dwukolorowa – żółto-niebieska.

Flaga Hiszpanii jest dwukolorowa – czerwono-niebieska.

Najwyższym szczytem Europy jest Mont Blanc.

Najwyższym szczytem Europy są Rysy.

Największym europejskim kotem jest ryś.

Największym europejskim kotem jest tygrys.

W Grecji można podziwiać starożytne zabytki.

W Grecji można podziwiać deszczowe lasy.

Na południu Europy rosną palmy i cyprysy.

Palmy można podziwiać na północy Europy.

Stolicą Hiszpanii jest Barcelona.

Stolicą Grecji są Ateny.



---

---

---

---

---

---

---

---



---

---

---

---

---

---

---

---



---

---

---

---

---

---

---

---



---

---

---

---

---

---

---

---



---

---

---

---

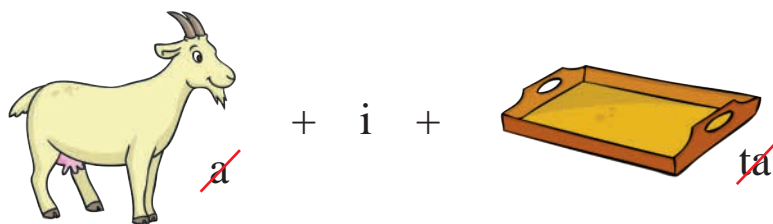
---

---

---

---

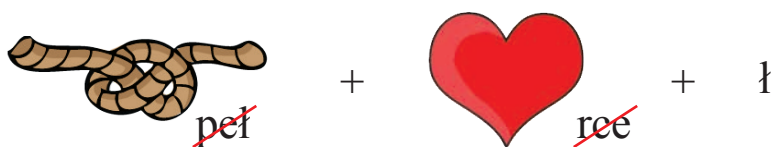
3. Rozwiąż rebusy. Zapisz rozwiązania.



---

---

---



---

---

---

4. Wytnij i ułóż z części zdjęcie przedstawiające znany zabytek Europy. Przyklej je w ramce. Ułóż z rozsypanki podpis i zapisz go pod zdjęciem.

um se Ko lo mie w Rzy



---

---

---

## Koty i kłopoty

Olbrzymia Azja!  
Czego tu nie ma...  
Wieczne lodowce i ciepła ziemia,  
żyłne niziny, piasek pustynny.  
Sto krajobrazów, a każdy inny!

Krakers podziwiał las bambusowy,  
indyjskie słonie i święte krowy,  
Wielki Mur przebył (dzielnie się spisał),  
aż w końcu spotkał w tajdze tygrysa.  
I tutaj się zaczęły kłopoty.  
No, bo tygrysy to przecież koty!  
Warknął:

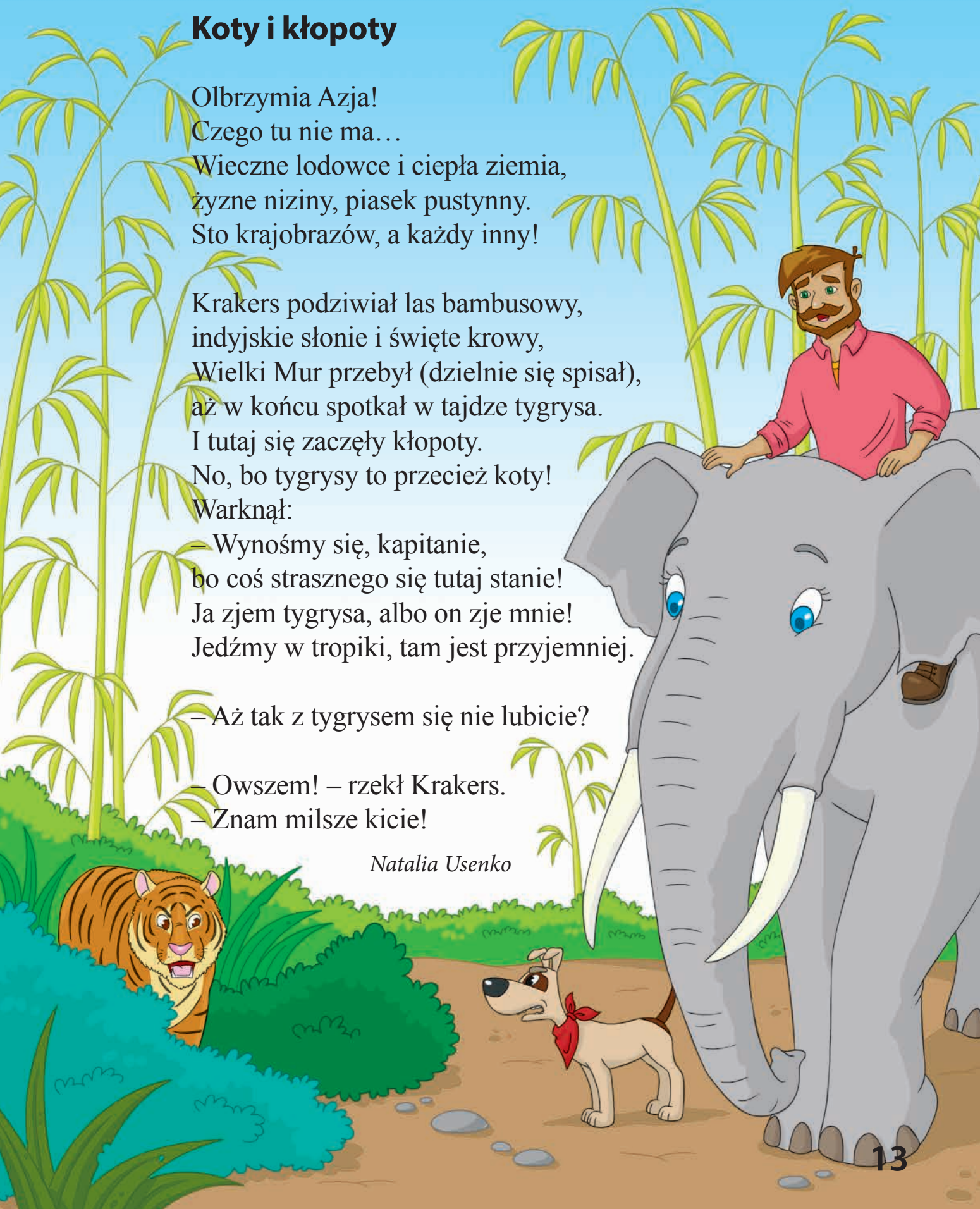
– Wynośmy się, kapitanie,  
bo coś strasznego się tutaj stanie!  
Ja zjem tygrysa, albo on zje mnie!  
Jedźmy w tropiki, tam jest przyjemniej.

– Aż tak z tygrysem się nie lubicie?

– Owszem! – rzekł Krakers.

– Znam miłsze kicie!

*Natalia Usenko*




**Azja** razem z Europą tworzą największy kontynent świata zwany Eurazją. Rozdziela je pasmo gór Uralu. Na południowym zachodzie Azja graniczy z Afryką. Zarówno klimat, jak i ukształtowanie terenu są na tym kontynencie bardzo urozmaicone. Wieczne lody Arktyki zajmują północne krańce. Im dalej na południe, tym klimat jest cieplejszy, a roślinność bogatsza. W Azji nie brak żyznych nizin, płaskich wyżyn i ogromnych pasm górskich. Na znacznych obszarach rozciągają się tropikalne lasy oraz rozległe pustynie.



**Tajga** zajmuje obszar poniżej koła podbiegunowego północnego. Rosną tam głównie drzewa iglaste, które są przystosowane do ostrego klimatu.



**Mount Everest** (czytaj: *maunt ewerest*) – najwyższy szczyt na świecie – położony jest w Himalajach. Ma 8848 m wysokości.



Wilgotne **las tropikalne** Azji są bujne i wiecznie zielone. W gęstwinie lian i innych roślin żyją różne zwierzęta.



**Pustynia Gobi** leży w Azji środkowej. Występuje tu dość bogata, pustynna roślinność, wśród której są trawy, zioła i krzewy.



**Tygrys** to największy drapieżnik z rodziny kotów. Dobrze się czuje zarówno w lasach tropikalnych, jak i na chłodnych terenach tajgi syberyjskiej.



**Orangutan** żyje w koronach drzew w tropikalnych lasach. Porusza się, zwisając na rękach i ruchem wahadłowym przenosząc się z gałęzi na gałąź.



Naturalnym środowiskiem **pandy wielkiej** są lasy bambusowe. Żywi się głównie młodymi pędami i kłęczami bambusa. Objęta jest ścisłą ochroną.



**Słonie indyjskie** są łagodne i łatwo można je oswoić, dlatego często pomagają ludziom. Uczestniczą także w wielu pokazach i uroczystościach.



**Kobra królewska** jest największym jadowitym wężem na świecie. Może mieć nawet ponad 5 m długości. Ma bardzo silnie trujący jad.



**Chiny** leżą w Azji południowo-wschodniej. Są najbardziej zaludnionym państwem świata. Stolicą kraju jest Pekin, a największym miastem – Szanghaj. Kraj ten ma prastarą, bogatą historię, kulturę i tradycję. Chińczycy, obok wielu innych wynalazków, jako pierwsi na świecie wymyślili kompas, proch, papier i druk oraz stworzyli pismo, które rozprzestrzeniło się we wschodniej Azji. Oprócz zabytków, znajduje się tu wiele nowoczesnych miast.



**Pekin** – stolica Chin i największy ośrodek polityczny, kulturalny i gospodarczy kraju. Znajduje się tu także wiele cennych zabytków.



**Teatr chiński** ma starą tradycję i znany jest na całym świecie. Ta barwna lalka to postać jednego z wystawianych w Pekinie spektakli.



**Wielki Mur Chiński** to nazwa dawnych systemów obronnych. Miał on osłaniać Chiny przed najezdami wrogów.



**Zakazane Miasto** jest największą i najwspanialszą rezydencją cesarzy chińskich. Dawniej wstęp dla zwykłych ludzi był tu zabroniony.






**Indie** leżą w Azji Południowej na Półwyspie Indochińskim. Są drugim państwem na świecie pod względem liczby ludności. Azja jest kolebką najstarszych cywilizacji i orientalnych kultur, dlatego i w tym kraju znajdziemy ciekawe, przepiękne zabytki: świątynie, klasztory, pałace dawnych władców Indii. Turystów przyciąga także dzika przyroda Himalajów, piękne wybrzeże oraz parki narodowe, w których żyją zwierzęta i występują rośliny niespotykane w innych częściach świata.



**Nowe Delhi** (czytaj: *deli*) – stolica Indii – to część historycznego miasta nazywanego Starym Delhi.



Kolorowe i pięknie zdobione **sari** jest tradycyjnym kobiecym strojem hinduskim.



**Czerwony Fort** – kompleks budowli fortyfikacyjnych – zbudowany został z czerwonego piaskowca, stąd jego nazwa. Obiekt ten zwiedzają miliony turystów.



Grobowiec **Tadž Mahal** wzniesiony został w XVII wieku przez indyjskiego cesarza po śmierci ukochanej żony. Zbudowany jest z marmuru i ozdobiony cennymi kamieniami.

1. Ułóż zdania z rozsypanek. Wpisz je pod odpowiednimi zdjęciami na następnym stronie.

z rodziny

żyje

W Azji

drapieżnik

na świecie

największy

kotów.

miastem

jest

Największym

Szanghaj.

Chin

szczyty

turystów.

Ostre

zachwycają

Himalajów

jaki

ludziom

pomagają

w pracy.

Oswojone

ostrego

tajgi

Do

przystosowały się

iglaste.

klimatu

drzewa

2. Rozwiąż zagadki. Napisz rozwiązanie.

Widzisz kota w paski? Bądź bardzo ostrożny,  
bo to nie jest kotek, lecz drapieżnik groźny.  
Gdy pokaże zęby i mruknie choć raz,  
nie czekaj! Natychmiast nogi bierz za pas.

---

---

---

W Afryce żyją jego krewniacy,  
a on Hindusom pomaga w pracy.  
Potrafi nosem przenosić drzewa,  
czasem zatrąbi, nigdy nie śpiewa.

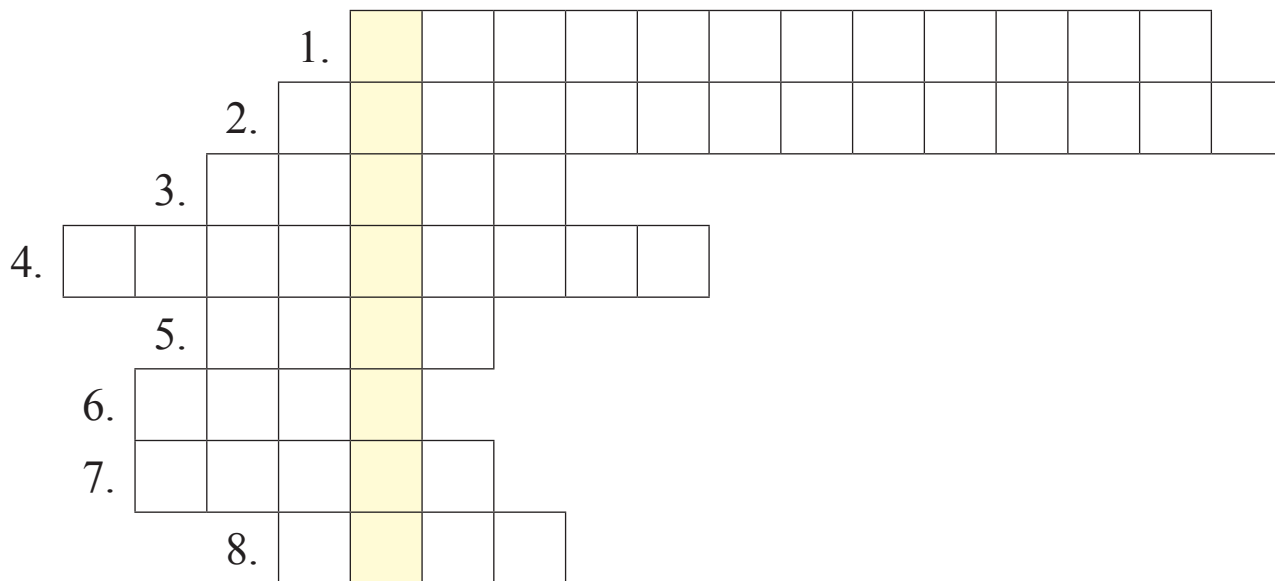
---

---

---



3. Rozwiąż krzyżówkę. Odczytaj hasło, a poznasz nazwę jeszcze jednego państwa azjatyckiego. Znajdź więcej informacji o tym kraju i napisz o nim trzy zdania.



1. Najwyższy szczyt w Azji.
2. Największy jadowity wąż na świecie.
3. Ma czarne plamki wokół oczu i żywi się pędami bambusa.
4. Duża małpa żyjąca w tropikalnych lasach.
5. Zwierzę, które pomaga Hindusom w ciężkich pracach.
6. Nazwa pasma górskiego, które oddziela Azję od Europy.
7. Stolica Chin.
8. Tradycyjny strój hinduski.

---

---

---

---

---

---

---

---

---

---

---